

甲、 海報內容

雲林縣綜合發展計畫第二次通盤檢討 期末成果展覽

委託單位：雲林縣政府
執行單位：財團法人台灣大學建築與城鄉研究發展基金會



雲林縣市綜合發展計畫（二通）功能與定位

- 上位計畫轉銜與銜接（國土地總法、區域計畫、臺灣條例、治水條例）
- 以永續發展為前提的產業轉型（依據區域的全球產業趨勢）
- 在地特色與價值創新性（本土民間文化代表、地方文藝復興）
- 參與式、行動性的規劃特質（積極地方參與、積極的直營）

趨勢與挑戰

- 地質結構正後，相對弱勢地區在地方地塊開發
- （力能、七次至洪前一帶低地平原、高度低窪、區域保護）
- 全球暖化及海平面上升對農業生產造成安全威脅
- （農業、下一個進修？需要農業經濟特區、沿海發展）
- 雲林在地特質之凸顯，產生性轉化與再定位
- （以農為本、發展農業、永續發展城市）

發展現況

二十個鄉鎮市：包括一市、五鎮、十四鄉。除斗六、林內、古坑境內有山城丘陵外，其餘皆海拔100公尺以下之平原區。

- 庄寮區—林內、斗六、古坑
- 沿海區—麥寮、台西、四湖、口湖
- 平原區—虎尾等其餘十三鄉鎮

雲林縣環境背景調查與課題分析

一、產業經濟

1. 農業發展與轉型面臨新契機與定位
 以精緻農業為下階段發展目標，需有產業轉型政策
 台灣加入世界貿易組織（WTO）後，傳統農業與學大
 工業競爭外溢擴張，以政府政策產生、市場競爭
 面對全球暖化與區域發展不均，農業發展面臨調適與因應
2. 農工部門競爭與區域發展
 農業生產以小型經營為主，需要小規模經營努力
 常規生產與傳統農夫問題，急需建立不同經營規模與制度大場
 達此與海運合作社，並面對試問差是相對利規之兩難發展
 視有工業部門無法有效支援在老農與和發現兩難發展，農產者
 則法有效提升
 中短期發展，應注意生科技經營的推廣與經濟利益
3. 精緻農業之發展與因應
 精緻農業發展對於當地農業生產造成環境成本外溢化後果
 精緻農業發展之開發與經營的公平性與調適化機制

二、生態環境

1. 水土資源與地下水
 水資源利用不節，造成地下水造成地層下
 陷，影響公共建設安全
 精緻農業地層下陷問題引起改善措施，對
 外溢問題進行
 農水灌溉管理與經營
 精緻農業區沙地、與堤防造成地層下
 陷，地層下陷，河道淤積
 山崩地層崩落，河川上游水土保持設施不
 足，造成土石流災害危機
2. 水質污染
 水利設施老舊，排水能力不足，加上地層下
 陷問題，不利自然排水
3. 水資源管理與經營
 中央與地方管理部門，排水設施運作與工
 程運作協調不足
 水利設施操作與地不足
 防災工程與區域規劃未同步運作
3. 灌溉管理
 精緻農業村莊內排水外溢河川
 農牧業、工業排放污染
 針對六鄉，缺乏全面性之灌溉監測
4. 水資源開發與分配
 水資源分配權集中中央，缺乏區域可
 調度與分配，地水資源不立，造成地下
 水使用
5. 水質改善
 精緻農業區開發與地方發展與水權力
 精緻農業區河川灌溉與排水

三、實質空間

1. 土地管理
 區域地位不平等，有邊緣化之虞
 都市發展與地方發展，仍有助新市場之潛力
 都市計畫區等，缺乏發展型的中心空間
 區域發展不均，精緻市（鄉村）地區發展
 農業土地如何共融
2. 交通運輸
 交通運輸與市內交通的改善與改善（系統）
 重要物流外溢問題，區域地區生活品質（農業、觀光、新生活）
 過度開發與改善，區域都市空間與大眾運輸發展
 部分市區路網停車位問題
3. 公共設施
 資源有限下，公共建設如何符合在地需求並達到最大效益
 如何發展精緻地區公共設施之發展
 用水污染等，河川上游水土保持設施不
 足，造成土石流災害危機



四、文化與觀光



1. 擁有豐厚多元之傳統民俗文化（宗教信仰、廟會與祭典活動、布袋戲、歌仔戲、
西螺武術、藝術與音樂、車鼓陣、閩安宮文化、牛墟等），具備文化創意產業及
觀光潛力
2. 傳統藝術與民俗技藝人才逐漸流失，文化傳承與延續陷入困境
3. 文化設施與文創業集中於城鎮，農村相對缺乏投資
4. 地方認同與文化意象模糊，亟待整理與累積具在地基礎之文化論述
5. 建議：以文化生活圈作為環境、產業、交通、觀光整體推動區域分工合作體系，
發展的空間結構

五、社會發展

1. 教育學習：小規模發展與轉型成功，具全國示範效果，應以
之為教育學習與轉型成功之重要因素（農業、觀光）
2. 區域發展：區域發展與地方發展（農業、觀光）
3. 社會福利：福利制度支出與財政狀況許可為主要考量
4. 公共空間：應考慮健全第一等何種健全發展與支持
5. 社區發展：如何支持社區發展與轉型

雲林縣總體發展綜合分析

- 一、農業值全第一，專業工業區產值大增，政策支持工業，人口持續外流，環境
污染嚴重，勞工矛盾
- 二、長期水利與農業共生體系面臨瓦解，造成水資源經營管理的多面向失調
- 三、區域定位不明，生活公共設施嚴重不足，區域空間體系失調，措施積極全國第
四、宗教歷史與傳統技藝資源空間第一，專業人口與外來人口比例全國第一，豐富
的人文歷史資源尚未整合與利用

縣府重大政策與計畫

一、台灣農業博覽會

- 一、計畫內容
 1. 主題：台灣博覽會
 2. 功能：經濟刺激、觀光、都市再生、設施保留再利用
 3. 內容：(1) 設施更新(2) 推動生產(3) 休閒娛樂
- 二、執行單位

農業處、城鄉處、水利處
- 三、區域特色

斗六大型、大埤、休閒農業與觀光
- 四、進度與經費

2015年：辦理「**國家農業博覽會**」
2022年：擴大辦理**世界農業博覽會**



二、境外轉運中心 (含麥寮特定區計畫)

- 一、計畫內容

目的：帶動海運基礎設施開發及促進就業機會
短期目標：工業港解編為工商綜合港
中期目標：設置**工業加工及倉儲物流專區**
長期目標：整合工商產業及學研新市鎮，發展**境外轉運中心**
- 二、執行單位

城鄉處、城鄉處、計畫處
- 三、執行進度

短期：爭取麥寮港轉運為工商綜合港修正麥寮特定區計畫
長期：爭取設置境外轉運中心



三、人文科技都心

- 一、計畫內容

大光阿拉伯(鹿耳、土庫、鹿寮、二崙、鹿耳) 發展為雲林縣科技與人文都心(文化創意區)，串連東西農業精華，建設台灣南方文化大都會

 1. 交通：(新鐵路)：中部及臺南中心
 2. 聯合中樞：由大雲林分區、布達曼佛羅中心、昭安客家文化園區、綠園村等區大建設、建設文化都心
- 二、執行單位

文化處、農商處、城鄉處、農商處
- 三、執行進度

國防部已徵用土地，縣府預定以1.5億元行通車規劃與景觀工程，並配合2013農業博覽會，作為展館之一。

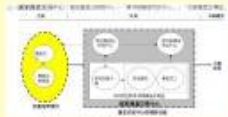


四、國家農產交易中心

- 一、計畫說明

提升西螺專業農批發市場為雲南區域性農產農產交易運籌中心
- 二、功能定位
 1. 提升區域市場效能
 2. 新增市場服務機能
 3. 加強區域物產運籌
 4. 展現農產專業文化
- 三、國家農產交易中心

國家農產交易併進中心、「雲林農產物流中心」、「西螺專業農批發區」



五、國家人文生態地景公園

- 一、區位

雲林南部海岸(元美、北港、水林、口湖、四湖)
- 二、執行內容
 1. 生態、休閒、生態之海岸再生
 2. 海岸景觀整體改善
 3. 三生一體(生產、生活、生態)
 4. 生態景觀提升休閒品質
- 三、執行單位

水利處、城鄉處、農商處、工商處
- 四、執行進度

短期：村落防風屋屋頂、溝渠系統建置、舊河與水質改善
中長期：區域綜合治理、產業轉型與地城創生、國際宗教觀光區域



全縣農地空間資源規劃

以海生活圈-口湖鄉、四湖鄉、台西鄉、麥寮鄉

以農為本之產業發展策略

以農為本之產業發展策略

以農為本之產業發展策略

以農為本之產業發展策略

以農為本之產業發展策略

以農為本之產業發展策略

以農為本之產業發展策略

以農為本之產業發展策略

以農為本之產業發展策略

以農為本之產業發展策略

以農為本之產業發展策略

以農為本之產業發展策略

以農為本之產業發展策略

以農為本之產業發展策略

以農為本之產業發展策略

以農為本之產業發展策略

以農為本之產業發展策略

以農為本之產業發展策略

以農為本之產業發展策略

以農為本之產業發展策略

以農為本之產業發展策略

以農為本之產業發展策略

以農為本之產業發展策略

以農為本之產業發展策略

以農為本之產業發展策略

以農為本之產業發展策略

以農為本之產業發展策略

以農為本之產業發展策略

以農為本之產業發展策略

以農為本之產業發展策略

以農為本之產業發展策略

以農為本之產業發展策略

以農為本之產業發展策略

以農為本之產業發展策略

以農為本之產業發展策略

以農為本之產業發展策略

以農為本之產業發展策略

以農為本之產業發展策略

以農為本之產業發展策略

以農為本之產業發展策略

以農為本之產業發展策略

全縣農村再生發展願景

以海生活圈-口湖鄉、四湖鄉、台西鄉、麥寮鄉

以農為本之產業發展策略

以農為本之產業發展策略

以農為本之產業發展策略

以農為本之產業發展策略

以農為本之產業發展策略

以農為本之產業發展策略

以農為本之產業發展策略

以農為本之產業發展策略

以農為本之產業發展策略

以農為本之產業發展策略

以農為本之產業發展策略

以農為本之產業發展策略

以農為本之產業發展策略

以農為本之產業發展策略

以農為本之產業發展策略

以農為本之產業發展策略

以農為本之產業發展策略

以農為本之產業發展策略

以農為本之產業發展策略

以農為本之產業發展策略

以農為本之產業發展策略

以農為本之產業發展策略

以農為本之產業發展策略

以農為本之產業發展策略

以農為本之產業發展策略

以農為本之產業發展策略

以農為本之產業發展策略

以農為本之產業發展策略

以農為本之產業發展策略

以農為本之產業發展策略

以農為本之產業發展策略

以農為本之產業發展策略

以農為本之產業發展策略

以農為本之產業發展策略

以農為本之產業發展策略

以農為本之產業發展策略

以農為本之產業發展策略

以農為本之產業發展策略

以農為本之產業發展策略

以農為本之產業發展策略

以農為本之產業發展策略

縣政願景與執行策略

以農為本之產業佈局
以工促農、農工共榮、綠能低碳、健全科技水產新產業



以農為本之產業發展願景



縣發展與縣府政策之關連性

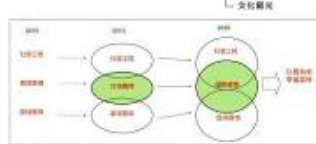


執行策略

營、農業博覽會及其配套措施（旗艦計畫）

貳、社會工程（人才培力與社會動員）

參、區域環境振興（空間治理）



區域環境振興：產業經濟

一、目標

1. 強化地區發展潛力及提升有利條件
2. 適地適性，推動區域科學與之高質發展
3. 配合農業發展政策，建立區域創新系統
4. 導入創新思維的經營管理與調控機制

二、策略

1. 引進農業科技發展創新體系（農業生技），協助在地農業者提高科技和永續生產，並提升農產競爭力
2. 針對農行工業製造型態與工廠，建立清潔生產機制，設置廢棄物防護措施，以保障健全環境品質
3. 針對不同區域特色發展，推行資源產業（建構風力發電開發電網、林業綠能作物等）北、中、南、西、東（資源循環、景觀和水利/水生作物生產效益的清潔基地、輔導開發海洋生態和水產養殖等）

區域環境振興：水（環境生態）

水資源管理發展架構

一、水資源經營管理

建構中央與地方水資源（水權分配）協調平台

地方政府自有水資源經營（灌溉排灌、灌溉）

二、水環境治理與地景改善

山區：強化水土保持與綠水資源

平原：污染整治、親水型帶空間發展

沿海：村莊防護、生態復育（平地造林、植物復育）

三、產業轉型與創新

優化農地及農地地轉型（綠智、觀光遊憩）

安全農業經營（次級水品質管理、專業化合作農場經營、生產型服務品行銷）

建構循環型產業體系（資源回收再生、農漁廢棄物循環再利用等）



區域環境振興：實質空間

一、國土定位與區域合作

1. 爭取國家生態城市在國土計畫中的位置，扮演積極角色，往南串連：建國新區、新興與新興合作
2. 提升沿海水區治理經驗，推動國家級之「山水共存」生態與海洋生態發展，往南、往北串連：中彰生活圈及雲嘉南生活圈
3. 推動區域間合作與交流，建構區域發展、往北、往西、往南串連：發發發發、發中港、發發發、發發發等功能

二、全島空間發展架構（城鄉體系）

1. 合理的人口分佈與分區發展策略
中部山脈地區發展策略（低密度）：中部山脈地區共44萬人，中部可再容納19萬人
中部沿海地區發展策略（中高密度）：中部沿海地區共12萬人，中部沿海地區不再增加，長期轉移
2. 城鄉共生的空間生態都市
三城（鹿港、斗六、斗南）共構形成核心都會區，強化服務機能，提升基本競爭力
都市兩區分工、相互有機連結

三、交通運輸

1. 以既有公路發展公車服務，雙十、雙龍
2. 強化海陸交通網絡：沿溪沿路網
3. 自行車道、人行橋、橋樑整合
4. 結合空運與空運，提升人性生態空間
5. 成立專責綠色運輸機構



區域環境振興：文化與觀光



一、推動在地文化保存與創新

1. 優先推動六大文化保存構想
布袋戲及藝術、傳統生命結構、客家文化、港口界文化、農村發展、環境
2. 整合相關特色節慶活動，擴大參與，強化文化認同
3. 推動文化創新產業，促進年輕人返鄉

二、以文化生活圈整合推動區域文化振興及文化觀光

三、以水域廊道搭配精緻空間改造，型塑雲林鄉之文化地景風貌


四、以城鎮串聯周邊特色農村，推廣休閒農業及文化觀光產業



以五河、綠道、空運發展串聯中彰與新興村的文化空間地景

綠道、水田新發展特色、文化地景觀光

乙、 成果照片



成果展會場展示區？



成果展會場展示海報



來賓簽到



來賓簽到



展覽解說



展覽海報



展覽解說



綜合討論



駐府人員劉鴻農先生解說計畫內容



議題討論